

13. ISKRIVA PEŠPOT: BRNIK–MOJSTRANA

Iskriva pešpot: Brnik-Mojstrana obsega 5 etap (Slika 35). Dolžina pešpoti je cirka 107 km, vzponi in spusti znašajo cirka 2.000 m. Obišče vseh 17 iskrivih kart. Pešpot ima naslednje etape:

1. etapa: Brnik-Cerklje na Gorenjskem-Preddvor-Kranj. Dolžina poti je 30,4 km, skupni vzpon znaša 602 m, skupni spust znaša 572 m. Iskrive karte na poti so: Edvard Rusjan, Letališče Jožeta Pučnika, replika Eda 5, Brnik; Ignacij Borštnik, rojstna hiša, Cerklje na Gorenjskem; Josipina Urbančič Turnograjska, grad Turn, Preddvor.

2. etapa: Kranj-Trstenik-Golnik-Sebenje-Podbrezje. Dolžina poti je 26 km, skupni vzpon znaša 512 m, skupni spust znaša 443 m. Iskrive karte na poti so: Janez Puhar, rojstna hiša, Kranj; Ivan Tavčar, 4 letno bivanje v Pavšlarjevi hiši, Kranj; Hinko Smrekar, bivanje njegove družine v Kranjski hiši, Kranj; Janez Bleiweis, cerkev sv. Martina, Trstenik; Karla Bulovec Mrak, informativna tabla Klinike Golnik, Golnik.

3. etapa: Podbrezje-Radovljica-Bled. Dolžina poti je 21 km, skupni vzpon znaša 445 m, skupni spust znaša 428 m. Iskrive karte na poti so: Ivana Kobilca, doprski kip pri cerkvi Sv. Jakoba, Podbrezje; Anton Janša, Čebelarski muzej Radovljica.

4. etapa: Bled-Jesenice. Dolžina poti je 23 km; skupni vzpon znaša 419 m; skupni spust znaša 325 m. Iskrive karte na poti so: Josip Plemelj, doprski kip, Bled; France Prešeren, rojstna hiša, Vrba).

5. etapa: Jesenice-Mojstrana-Planinski muzej Mojstrana. Dolžina poti je 12 km, skupni vzpon znaša 357 m, skupni spust znaša 275 m. Iskrive karte na poti so: Alma Karlin, Železniška postaja Jesenice; Jakob Aljaž, Slovenski planinski muzej, Mojstrana; Pavla Jesih, Slovenski planinski muzej, Mojstrana; Angela Piskernik, Slovenski planinski muzej, Mojstrana.



Slika 35: Iskriva pešpot: Brnik–Mojstrana

Srednja ekonomska, storitvena in gradbena šola, ŠC Kranj

Avtor: Tone Kovač, razred: 4. a, šolsko leto: 2023/24

1. ETAPA, 1. DEL ISKRIVE PEŠPOTI: BRNIK–PREDDVOR



<https://iskrivapespot.splet.arnes.si>

1. O poti – 2. O etapi – 3. Naselja – 4. Prenočišča – 5. Gostilne – 6. Živilske prodajalne – 7. Avtobusne postaje – 8. Železniške postaje – 9. Taxi – 10. Turistične znamenitosti – 11. Vprašanja in odgovori – 12. Zemljevid poti in kontaktni podatki – 13. Iskriva pešpot: Brnik–Mojstrana

1. O ETAPI

1. etapa, 1. del Iskrive pešpoti: Brnik-Preddvor se prične na letališču Jožeta Pučnika na Brniku. Konča pa v Preddvoru.

Dolžina poti je 18,2 km, skupni vzpon znaša 483 m, skupni spust znaša 392 m.

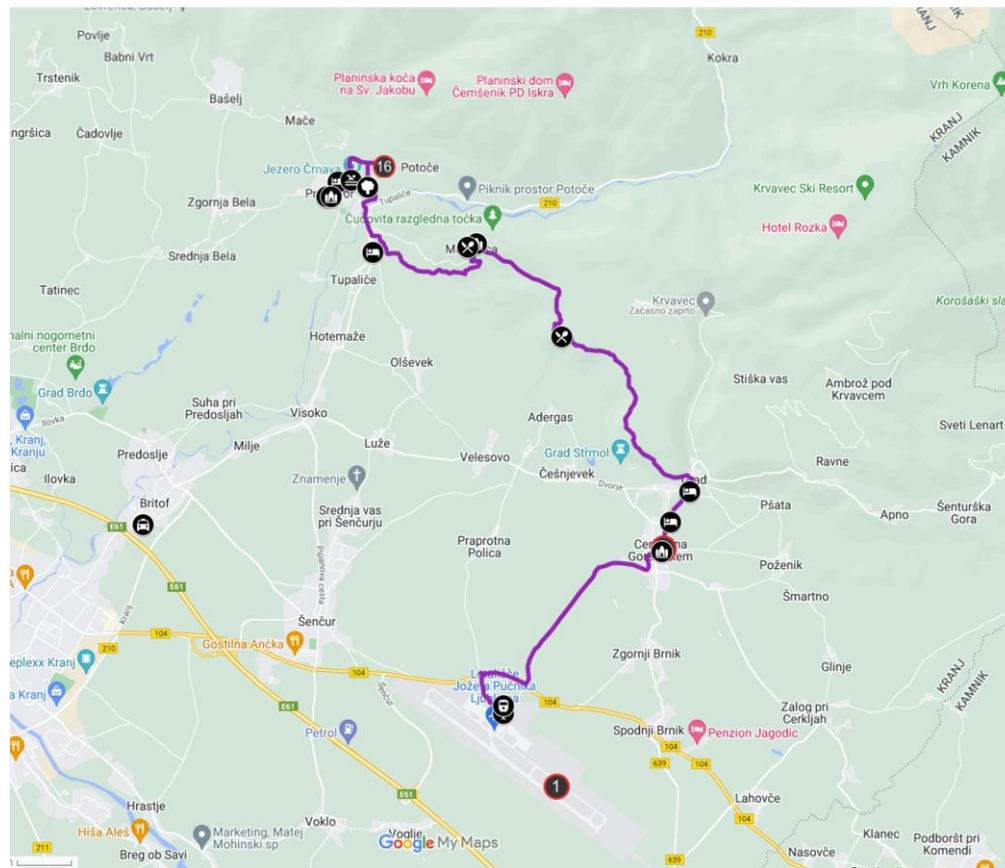
Na relaciji Iskrive pešpoti: Brnik-Preddvor smo dodelili naslednje iskrive karte:

1. Edvard Rusjan (letališče Jožeta Pučnik na Brniku, joker);
2. Ignacij Borštnik (Cerklje na Gorenjskem, križev Janez);
3. Josipina Urbančič Turnograjska (Preddvor, srčeva dama) (Slika 1).



Slika 1: Iskrive karte na relaciji Brnik–Preddvor; iz leve proti desni: Edvard Rusjan, Ignacij Borštnik in Josipina Urbančič Turnograjska

12. ZEMLJEVID POTI IN KONTAKTNI PODATKI



KONTAKTNI PODATKI

Iskrivo pešpot: Brnik-Mojstrana smo zasnovali na Srednji ekonomski, storitveni in gradbeni šoli, ŠC Kranj. Mentor je Janez Černilec.

Kot idejna zasnova so nam služile Iskrive karte, ki sta jih na ŠC Kranj zasnovala Marko Arnež in Polonca Hafner Ferlan.

Kontakt:

1. e-pošta: janez.cernilec@sckr.si
2. e-pošta: uptado7@gmail.com
3. e-pošta: updona7@gmail.com

11. VPRAŠANJA IN ODGOVORI

1. Kako priti do Brnika (Letališča Jožeta Pučnika oziroma Airport Ljubljana)?

Iz Ljubljane do Brnika se lahko peljemo z avtobusom, s taksijem ... Iz Kranja do Brnika lahko pridemo le s taksijem.

2. Kje na letališču Jožeta Pučnika najdemo repliko letala Edvarda Rusjana?

Repliko letala Edvarda Rusjana poimenovano Edo 5 najdemo v starem potniškem letališkem terminalu, ki sedaj služi za potnike, ki se poslužujejo črtarskih letov (46.22832, 14.45769).

3. Kakšna je pot, ki v Cerkljah na Gorenjskem povezuje Staro cesto s trgom Davorina Jenka?

Na prvi pogled izgleda kot dvoriščna pot. Gre pa za ozko, tlakovano stezo med tamkajšnjimi hišami.

4. Kateri dva naselja sledita Cerkljam na Gorenjskem v smeri naše hoje proti Preddvoru, kjer se začnemo vzpenjati proti Štefanji gori?

Ta dva naselja sta v smeri naše hoje: Grad in Dvorje.

5. Kje se lahko okrepcamo, ko pridemo v bližino cerkve sv. Štefana na Štefanji gori?

Ko pridemo v bližino cerkve na Štefanji gori, se lahko okrepcamo na turistični kmetiji Pr' Mežnarju?

6. Na kaj moramo paziti med cerkvijo sv. Štefana in Možjanco?

Ko hodimo po gozdnih stezah med cerkvijo sv. Štefana in Možjanco moramo paziti, da ne zaidemo iz poti. Na tem območju hitro zaidemo na poti, ki vodijo proti Olševku.

7. Česa smo deležni na odprtem terenu med cerkvijo sv. Štefana in Možjanco?

Na poti med cerkvijo sv. Štefana in Možjanco smo deležni lepih panoramskih pogledov na Kranj in njegovo okolico.

8. Kje na Možjanci se lahko okrepcamo?

Na Možjanci se lahko okrepcamo v Okrepčevalnici Rožmarin.

9. Kakšna pot nas čaka med zaselkom Možjanca in Tupaličem?

Med Možjanco in Tupaličem nas čaka udoben spust. Tudi tu moramo paziti, da nas pot ne "potegne" proti Olševku.

10. V katerem kraju na poti je koncentriranih največ zanimivih turističnih znamenitosti?

V Preddvoru poleg Cerkelj na Gorenjskem lahko najdemo zanimive turistične znamenitosti, ki si jih lahko ogledate na tej strani:

- nasad sekvoj;
- grad Turn;
- jezero Črnava;
- Župnijsko cerkev sv. Petra ...

11. Kje so na Iskrivi pešpoti: Brnik-Preddvor gostilne in prenočišča?

Na Iskrivi pešpoti: Brnik-Preddvor najdemo največ prenočišč ob poti v Cerkljah na Gorenjskem in v Preddvoru

2. O POTI

Iskriva pešpot se prične na Brniku (na Letališču Jožeta Pučnika Ljubljana). V starem potniškem terminalu najdemo pod stropom repliko letala Edvarda Rusjana, ki nosi ime Eda-5. Edvard Rusjan je upodobljena na Iskrivih kartah kot joker.

Iz Brnika se peš odpravimo do Vašce pri Cerkljah. Na konec zaselka Vašca smo že pred krajevna tablo Cerklje na Gorenjskem. V center Cerkelj na Gorenjskem pridemo po ozki stezi, ki poteka med hišami, dvorišči in vrtovi. Ta pot ni daljša od 300 m. Od tu pa ni več daleč do rojstne hiše Ignacija Borštnika, ki je znan po tem, da je bil 1. slovenski igralec. Le kdo ne pozna Borštnikovega srečanja v Mariboru in Borštnikove nagrade. Ignacij Borštnik je upodobljen na iskrivih kartah kot pikov Janez.

Ko zapustimo Borštnikovo hišo, krenemo proti zaselku Grad po Krvavški cesti. Pri avtobusni postaji v Gradu zavijemo desno, da vstopimo v zaselek Dvorje. V zaselku Grad začnemo hoditi navkreber proti kmečkemu turizmu Mežnar oziroma cerkvi Sv. Štefana na Štefanji gori.

Ko zapustimo kmečki turizem pri Mežnarju sledi vzpon do cerkve sv. Štefana ter dalje proti zaselku Možjanca, ki je od Štefanje gore odmaknjena približno 1 uro hoje. Iz Možjanca (679 m) se spustimo v Tupaliče po ilovnatem kolovozu. V Tupaliče pridemo po 1 urni hoji.

Iz Tupalič gremo na vzhodni del Preddvora. Od tu pa se odpravimo proti gradu Turn, kjer je v 19. stoletju živela pesnica Josipina Turnograjska. V iskrivih kartah pa je srčeva dama. Iz gradu se odpravimo do jezera Črnava, kjer stoji tudi hotel, vendar je bil v času pisanja (novembra 2022) zaprt, ker ni imel najemnika.

Od jezera Črnava imamo še nekaj sto metrov do centra Preddvora, kjer imamo nekaj gostiln, Turistično informacijski center Preddvor, živilsko trgovino, pošto, farno cerkev sv. Petra ...

3. NASELJA

3.1. VAŠČA

(1114,5187), v Vašci (395m), vaščanski, Vaščani (68 preb.). Manjša gručasta vas leži na prodnatem Kranjskem polju, jugozahodno od Cerkelj na Gorenjskem, ob potoku Ušici, ki se pod naseljem izliva v potok Reko (Slika 2).



Slika 2: Vašca

3.2. CERKLJE NA GORENJSKEM

(1/14, 485), v Cerkljah (403m), cerkljanski, Cerkljani (1294 preb.). Središčno naselje z gručastim jedrom ob hudourniškem potoku Reki je umaknjeno na severni rob Kranjskega polja, pod Krvavec (1853 ml. Število prebivalcev se je od 2. svetovne vojne do leta 1991 skoraj potrojilo. Kraj leži na križišču krajevnih cest z Visokega, Brnika in iz Komende in je izhodišče za obisk zimskošportnega središča na Krvavcu. Razvita je obrt. Večina prebivalcev se vozi na delo v Kranj. Kraj se je po cerkvi Marije V trnju prvotno imenoval Trnovlje. Z imenom Cerklje se prvič omenja leta 1239. Župnijska cerkev Marije Vnebovzete je bila zgrajena med letoma 1777 in 1819. Po zasnovi je ena najodličnejših baročno-klasicističnih stavb na Gorenjskem. Pred njo stoji spomenik skladatelju Davorinu Jenku (1835-1914), rojenemu v bližnjih Dvorjeh. V Cerkljah je bil rojen gledališki igralec Ignacij Borštnik (1858-1919). V pritličju hiše, ki je bila last slovenskega politika Ivana Hribarja (1851-1941), je na ogled razstava, ki predstavlja pomembnejše kulturne delavce iz Cerkelj in okolice. Kraj je znan po vsakoletni razstavi cvetja in lovstva. Na vzhodnem robu naselja rase ob kužnem znamenju iz leta 1645 lipovec z obsegom 5,5 m (Slika 3).

9. Cerkev sv. Petra, Breška pot 2, 4205 Preddvor, 04 255 1045 (Slika 34).




Slika 34: Cerkev sv. Petra

7. Grad Turn, Potoče 2, 4205 Preddvor, (46.30572, 14.43327), (Slika 32).




Slika 32: Grad Turn

8. Jezero Črnava, Hrib 4.a, 4205 Preddvor (Slika 33).



Slika 33: Jezero Črnava



Slika 3: Cerklje na Gorenjskem

3.3. ŠTEFANJA GORA

Štefanja Gora (I/14, 4939), na Štefanji Gori (690 m) štefanjski, Štefanjci (83 preb.). Razloženo vas sestavljata gručasta zaselka Zgornja Štefanja vas in in Spodnja Štefanja vas. Ležita na zakraseli apniški terasi v jugovzhodnem predgorju Kravca (1853). Vzhodno pod gozdnato Kopo (1024) je samotna kmetija Davovec. Zahodno od vasi stoji cerkev sv. Štefana iz leta 1805, umaknjena na vzpetino Štefanjo goro (748 m), ki je izjemno razgledišče. V okolici cerkve so vidni ostanki prazgodovinske in poznoantične naselbine. Kraj se prvič omenja že leta 1132 kot Gora sv. Štefana. Vas je od drugih, vzhodneje ležečih naselij na uravnavi Krvavškega predgorja odrezal potok Reka. Po globoki in ozki dolini se je izpod Kravca prebil na Kranjsko polje (Slika 4).



Slika 4: Štefanja Gora

3.4. MOŽJANCA

(I/14, 2886), na Možjanci (680 m), možjanski, Možjančani (42 preb.). Gručasto naselje, imenovano po Mojzesu, se prvič omenja že leta 1256. Leži na neprepustnem površju pliocenske terase v jugovzhodnem predgorju Krvavca (1853), vzhodno nad dolino reke Kokre. Obdajata ga vzpetini Vrhe (689) na zahodu in Veliki vrh (785 m) na vzhodu. Cerkev sv. Nikolaja ima izstopajočo lego. Južno pod krajem izvira poto Olševnica. V okolici je več počitniških hišic (Slika 5).



Slika 5: Možjanca


3.5. TUPALIČE

(I/14, 5134), v Tupaličah (460 m), tupališki, Tupaličani (300 preb.). Razpotegnjena vas na severozahodnem robu Kranjskega polja leži ob cesti Kranj–Jezerko, na terasi nad levim bregom reke Kokra. Sestavljata jo dve gruči hiš. Staro kmečko jedro je okrog cerkve sv. Klemena, ki je v osnovi romarska stavba z gotskimi freskami in z »zlatim« oltarjem, prvič omenjena že leta 1154, zgornji del naselja, pomaknjen na zahodno vznožje hriba Vrtničnika (682 m), pa je mlajši. Tu so bili najdeni rimski grobovi. Na severovzhodu je tik nad naseljem greben, kjer je obsežno prazgodovinsko gomilno grobišče, na Vrtničniku pa so našli prazgodovinsko naselbino (Slika 6).



Slika 6: Tupaliče

4. Cerkev sv. Štefana, Štefanja Gora 28, 4207 Cerklje na Gorenjskem (Slika 30).



Slika 30: Cerkev sv. Štefana

5. Cerkev Sv. Nikolaja, Možjanca, Možjanca, 4205, (46.29569, 14.450379) (Slika 31).



Slika 31: Cerkev sv. Nikolaja

2. Cerkev Marijinega vnebovzetja, Cerklje na Gorenjskem, Trg Davorina Jenka 5, 4207 Cerklje na Gorenjskem, 04 252 8200 (Slika 28).



Slika 28: Cerkev Marijinega vnebovzetja

3. Rojstna hiša Ignacija Borštnika, Trg Davorina Jenka 12, 4207 Cerklje na Gorenjskem (Slika 29).



Slika 29: Rojstna hiša Ignacija Borštnika

4. PRENOČIŠČA

1. Gostilna, picerija in apartmaji Štalca; Krvavška cesta 24a; 4207 Cerklje na Gorenjskem; +386 4 252 87 70; <https://gostilna-stalca.si/> (Slika 7).



Slika 7: Gostilna, picerija in apartmaji Štalca

2. Apartment Paula, Grad 77, 4207 Cerklje na Gorenjskem; +386 4 252 86 86; <http://www.apartmaji-paula.si/?stran=predstavitev> (Slika 8).



Slika 8: Apartment Paula

3. Pension Zaplata, Tupaliče 32, 4205 Preddvor <https://pension-zaplata.com>; +386 4 255 62 50 (Slika 9).



Slika 9: Pension Zaplata

4. Vacation House "Pr Zajc"; Hrib 7, 4205 Preddvor; <https://vacation-house-pr-zajc.business.site>; +386 41 787 344 (Slika 10).



Slika 10: Vacation House »Pr Zajc«

2. Taksi Kranj, Dejan Pajič s.p., Britof 159, 4000 Kranj, 051 658 961.



Slika 26: Taksi Kranj, Dejan Pajič s.p.

10. TURISTIČNE ZNAMENITOSTI

1. Replika Rusjanovega letala - Edo 5 (stari letališki terminal na Brniku), Letališče Jožeta Pučnika Ljubljana, Zgornji Brnik 130a, 4210 Brnik, <https://www.lju-airport.si/sl/Main>, 04 206 1000 (Slika 27)



Slika 27: Replika Rusjanovega letala Edo 5


2. ŽP Ljubljana, Trg Osvojitelne fronte 7, 1000 Ljubljana, <https://slo-zeleznice.si>; (46.05822, 14.51221); (Slika 24).



Slika 24: Železniška postaja Ljubljana

9. TAXI

1. Taxi društvo letališče Ljubljana, PH, Zgornji Brnik 130a, 4210 Brnik - Aerodrom; <https://airporttaxi.si/>, 031 216 111; (46.23205, 14.45589) (Slika 25).



Slika 25: Taxi društvo letališče Ljubljana


5. Picerija Ursa Preddvor, Črnavska pot 5, 4205 Preddvor, <https://elisabethlovestotravel.com>; +386 4 255 13 56 (Slika 11).



Slika 11: Picerija Ursa

5. GOSTILNE

1. Pod Jenkovo lipo, Dvorje 58, 4207 Cerklje na Gorenjskem; <https://www.podjenkovolipo.si>; +386 4 252 52 00 (Slika 12).



Slika 12: Pod Jenkovo lipo

2. Kmečki turizem Pri Mežnarju; Štefanja Gora 28, 4207 Cerklje na Gorenjskem; <https://pri-meznarju.si>; +386 31 236 127 (Slika 13).



Slika 13: Kmečki turizem Pri Mežnarju

3. Okrepčevalnica Rožmarin, Tatjana Štirn s.p., Možjanca 1, 4205 Preddvor (Slika 14).



Slika 14: Okrepčevalnica Rožmarin


4. Preddvor trgovina, avtobusna postaja, (46.30221, 14.42202); (Slika 23).



Slika 23: Avtobusna postaja Preddvor


8. ŽELEZNIŠKE POSTAJE

1. ŽP Kranj, Kolodvorska cesta 6, 4000 Kranj, <https://slo-zeleznice.si>; (46.23916, 14.34848); (Slika 24).



Slika 24: Železniška postaja Kranj

2. Cerklje na Gorenjskem, Avtobusna postaja, (46.25269, 14.48648); (Slika 21).



Slika 21: Avtobusna postaja Cerklje na Gorenjskem

3. Tupaliče avtobusna postaja, 4205 Preddvor, (46.29862, 14.42874); (Slika 22).




Slika 22: Avtobusna postaja Tupaliče

4. Pumpa bar, Tupaliče 35a, 4205 Preddvor, 059 951 381 (Slika 15).



Slika 15: Pumpa bar

5. Picerija Gorski privez, gostinske storitve, d.o.o.; Dvorski trg 1, 4205 Preddvor;
<https://www.gorski-privez.si>; +386 4 255 60 51 (Slika 16).



Slika 16: Picerija Gorski privez

6. ŽIVILSKE PRODAJALNE

1. Mercator; Slovenska cesta 10, 4207 Cerklje na Gorenjskem; www.mercator.si; +386 51 285 778 (Slika 17).



Slika 17: Mercator Cerklje na Gorenjskem

2. Pekarna Umnik Šenčur Marcela Umnik s.p.; Ulica Franca Barleta 23, 4207 Cerklje na Gorenjskem; +386 4 252 92 70 (Slika 18).



Slika 18: Pekarna Umnik


3. Mercator Supermarket, Breška pot 2a, 4205 Preddvor, <https://www.mercator.si>, +386 51 285 793 (Slika 19).



Slika 19: Mercator Preddvor

7. AVTOBUSNE POSTAJE

1. Brnik/airport Ljubljana, 4210 Brnik, (46.23081, 14.45599); (Slika 20).



Slika 20: Brnik/airport Ljubljana